

交通案内

Access to the University Offices

交通案内 Access to the University Offices

■バス利用 Bus 【盛岡駅から】 From Morioka Station

- ・事務局 Administration Office
 - ・人文社会科学部 Faculty of Humanities and Social Sciences
 - ・教育学部 Faculty of Education
 - ・農学部 Faculty of Agriculture
 - ・連合農学研究科 United Graduate School of Agricultural Sciences
 - ・教育推進機構 Center for Teaching, Learning and Career Development (CTLCD)
 - ・研究推進機構 Organization for Research Promotion
 - ・入試センター Admission Center
 - ・教員養成支援センター Teacher Training Support Center
 - ・情報基盤センター Super-Computing and Information Sciences Center
 - ・保健管理センター Health Administration Center
 - ・RI 総合実験センター Radiosotope Research Center
 - ・図書館 University Library
-
- ・工学部 Faculty of Engineering
 - ・地域連携推進機構
Organization for Regional Cooperation

バスターミナル11番のりば

岩手県交通バス 駅上田線「松園バスターミナル行き」又は、駅桜台団地線「桜台団地行き」に乗車し、「岩手大学前」で下車。

From Morioka Station Bus Depot Stop No.11, take a bus (Iwateken Kotsu) for "Matsuzono Bus Terminal" or "Sakuradai Danchi" and get off at "Iwatedaigaku mae".

バスターミナル11番のりば

岩手県交通バス 駅上田線「松園バスターミナル行き」に乗車し、「上田四丁目」で下車、又は駅桜台団地線「桜台団地行き」に乗車し、「工学部東口」で下車。

From Morioka Station Bus Depot, take a bus (Iwateken Kotsu) for "Matsuzono Bus Terminal" and get off at "Ueda-yonchome", or take a bus (Iwateken kotsu) for "Sakuradai Danchi" and get off at "Kogakubu higashiguchi".

■タクシー利用 Taxi

【盛岡駅から約2km 約10分】

A taxi will bring you here in about 10 minutes from Morioka Station.(about 2 km)

■徒歩 Walking

【盛岡駅から約30分】

A 30-minutes walk from Morioka Station will bring you here.



盛岡までのアクセス Access to Morioka

【東北新幹線・秋田新幹線】 Tohoku shinkansen / Akita shinkansen

東京ー盛岡：2時間20分(はやぶさ) Tokyo - Morioka: 2h20m by "Hayabusa"

新青森ー盛岡：50分(はやぶさ) Shin-Aomori - Morioka: 50m by "Hayabusa"

秋田ー盛岡：1時間30分(こまち)

Akita - Morioka: 1h30m by "Komachi"

【空路/いわて花巻空港(JAL)] Air Line

大阪国際(伊丹)ー花巻：1時間25分

Osaka - Hanamaki: 1h25m

新千歳(札幌)ー花巻：55分

Sapporo - Hanamaki: 55m

名古屋(小牧)ー花巻：1時間10分

Nagoya - Hanamaki: 1h10m

福岡ー花巻：2時間

Fukuoka - Hanamaki: 2h

花巻空港ー盛岡駅

Hanamaki-Airport - Morioka Station: 50m by Bus

岩手県交通バス 50分

【東北自動車道】 Tohoku Highway

青森ICー盛岡IC 2時間30分

Aomori IC - Morioka IC: 2h30m

秋田中央ICー盛岡IC 1時間30分

Akita-chuo IC - Morioka IC: 1h30m

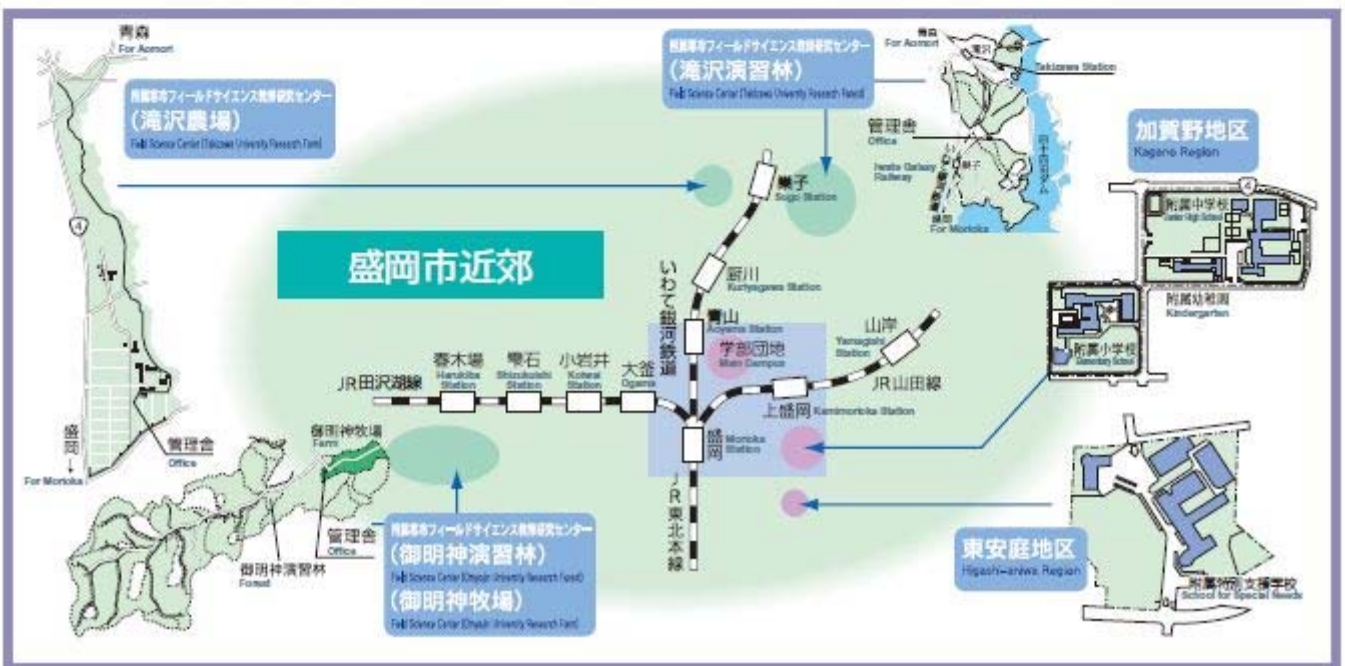
仙台宮城ICー盛岡IC 2時間

Sendai-Miyagi IC - Morioka IC: 2h



位置図

Location Maps



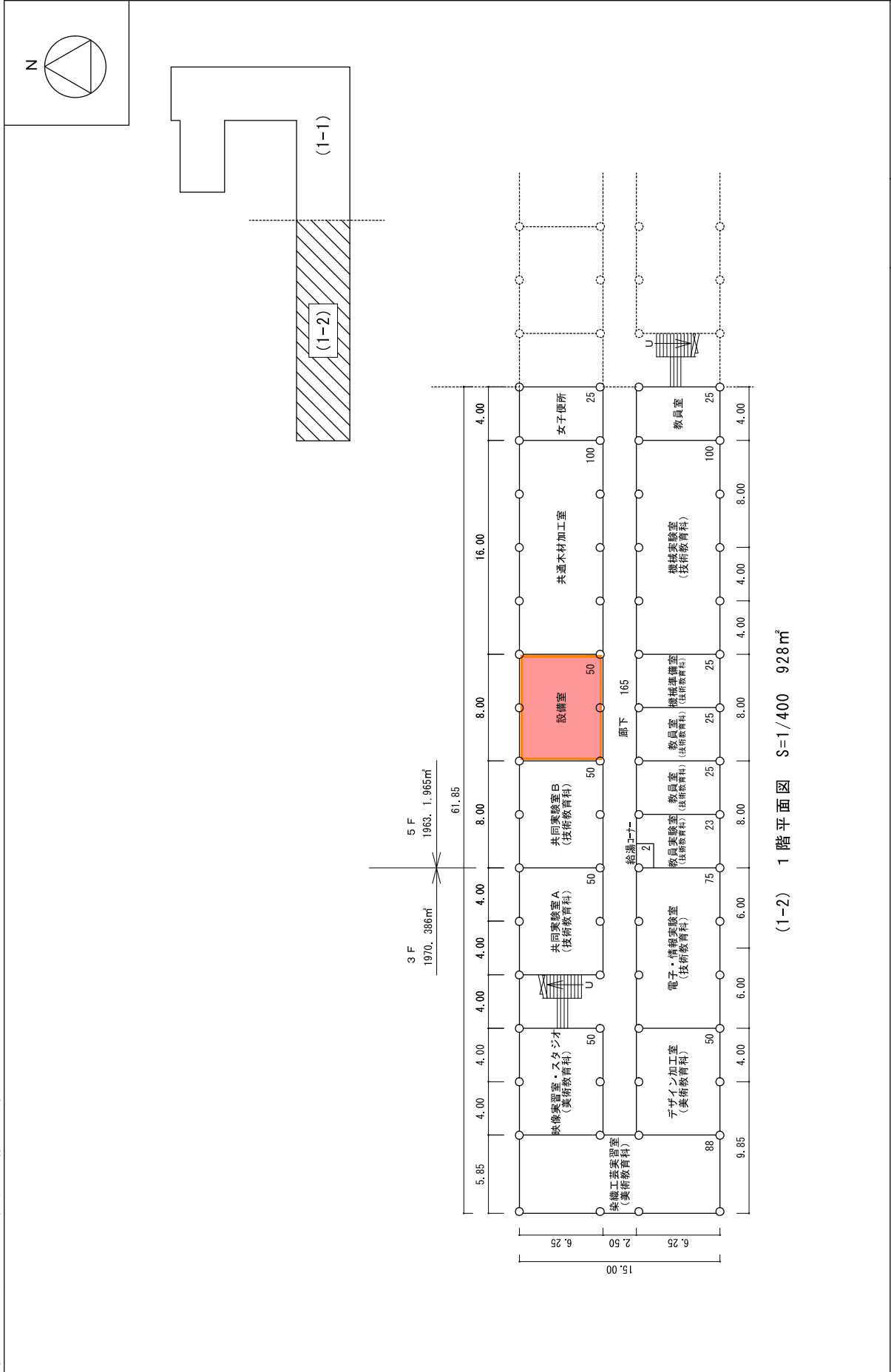


学校番号	学 校 名	団地番号	団地名	棟番号
0128	岩手大学	001	上田	215

棟 別 平 面 図

文部科学省・計画課

国立大学法人等施設実態報告（様式3）



(1-2) 1階平面図 S=1/400 928m²

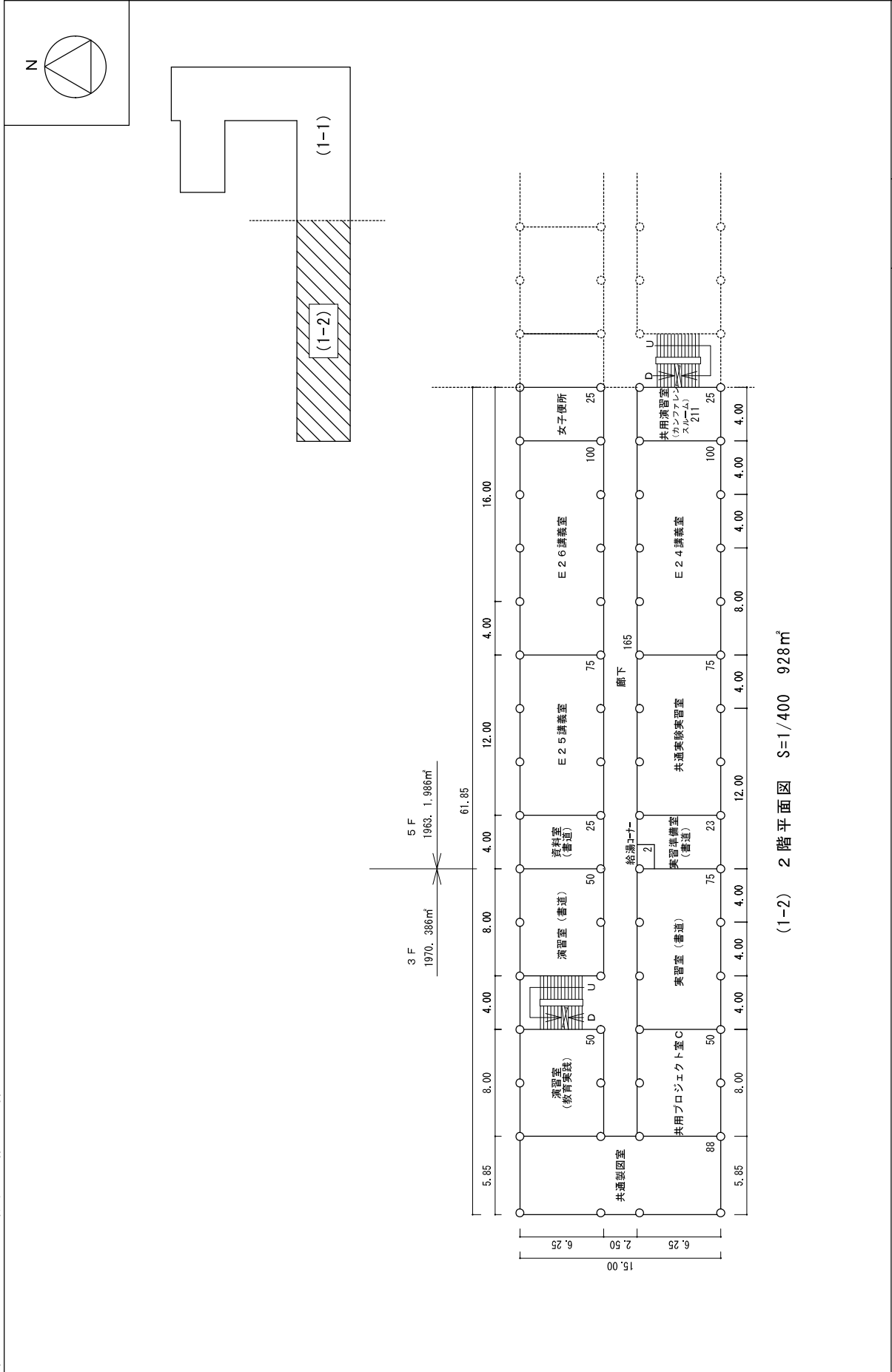
整理番号	3-0128-001-215
------	----------------

学校番号	学 校 名	団地番号	団地名	棟番号
0128	岩手大学	001	上田	215

棟 別 平 面 図

文部科学省・計画課

国立大学法人等施設実態報告（様式3）



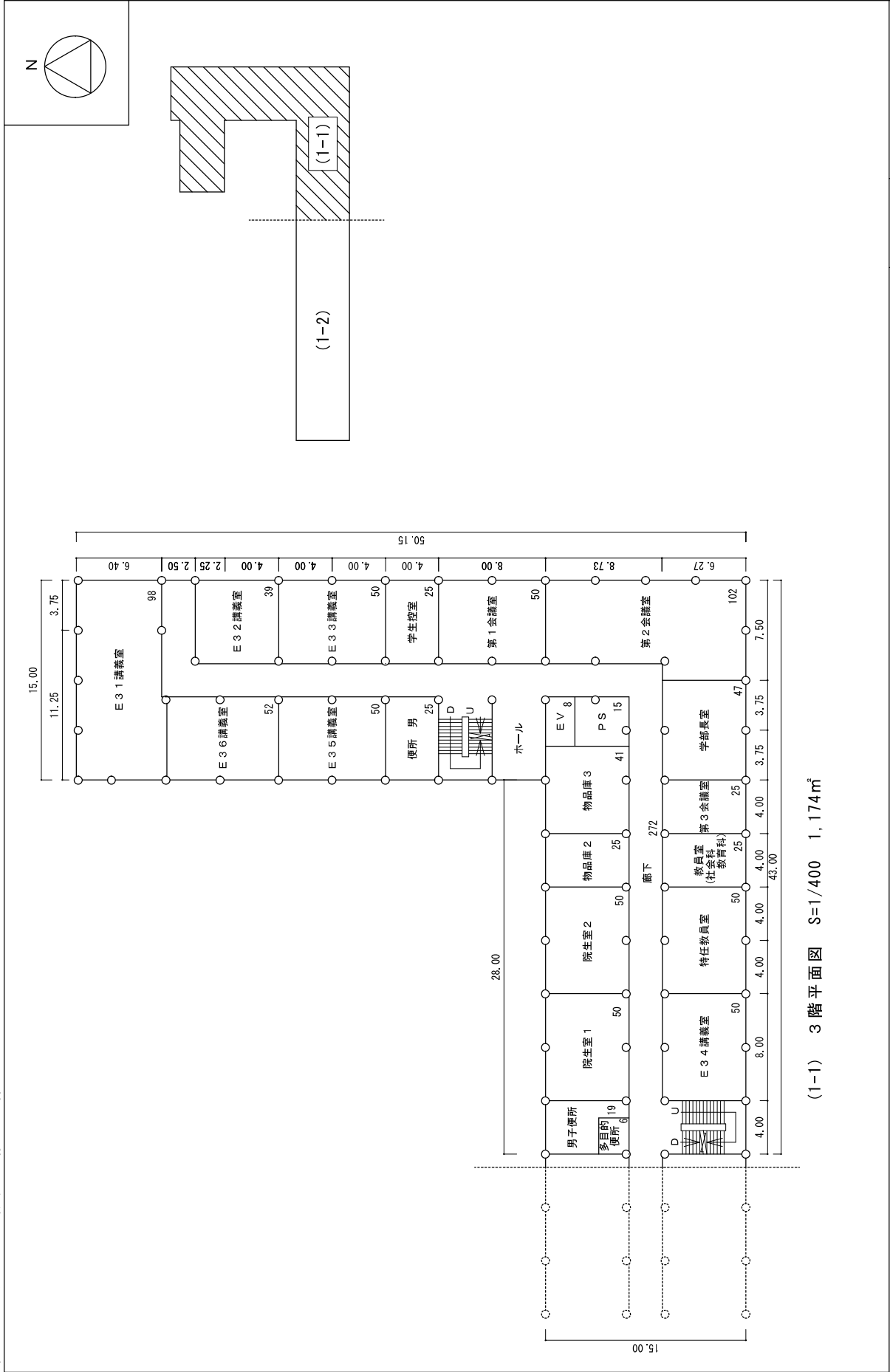
整理番号

3-0128-001-215

学校番号	学 校 名	团 地 番 号	团 地 名	棟 番 号
0128	岩 手 大 学	001	上 田	215

棟 別 平 面 図

国立大学法人等施設実態報告（様式3）

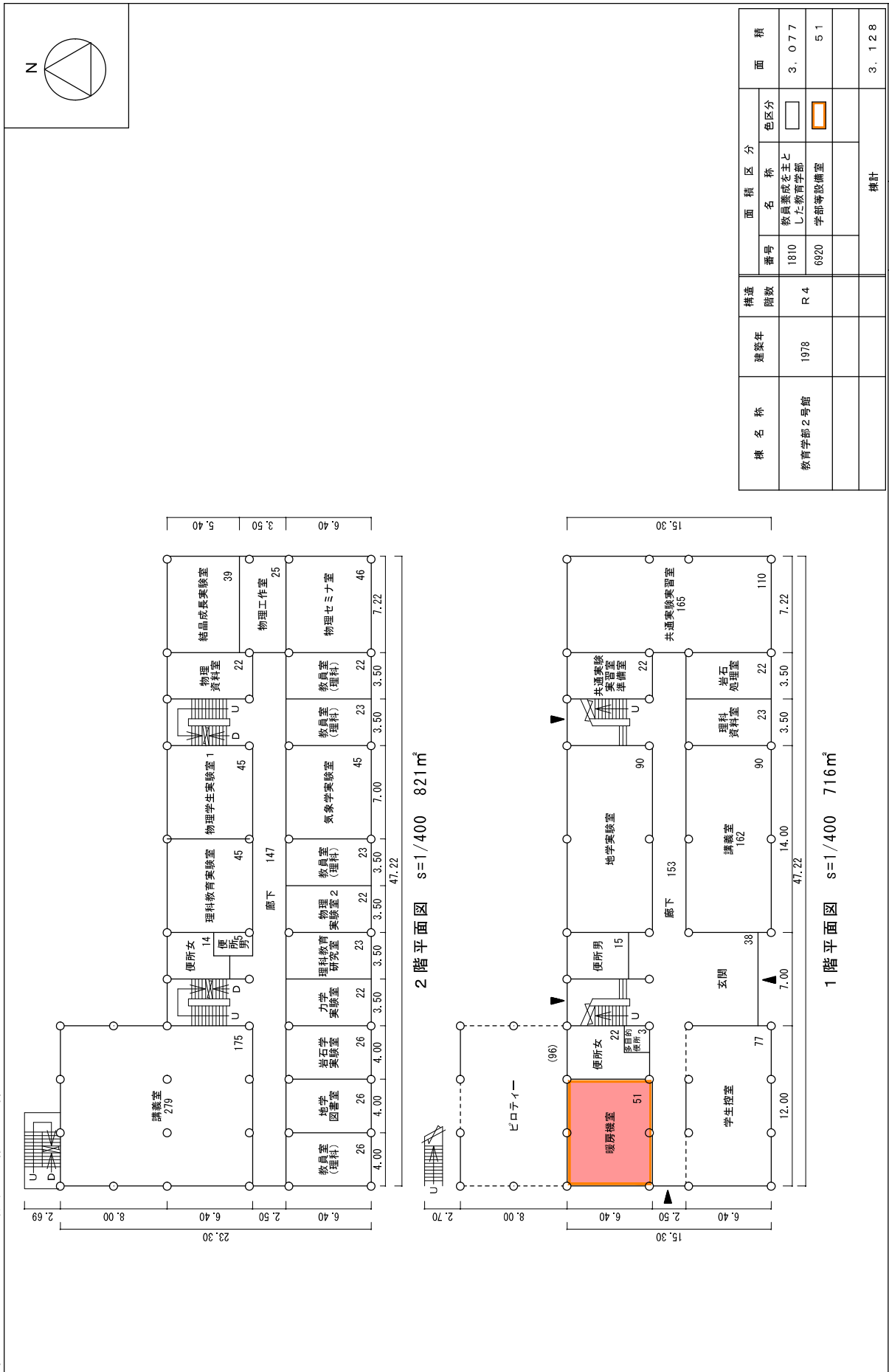


(1-1) 3階平面図 S=1/400 1,174㎡

棟別平面図

学校番号	学 校 名	団地番号	団地名	棟番号
0128	岩手大学	001	上 田	248

国立大学法人等施設実態報告（様式3）



棟名	建築年	構造階数	面積区分		面積
			番号	色区分	
教育学館2号館	1978	R4	1810	色区分	3,077
			6920	学部等設備室	
棟計					3,128

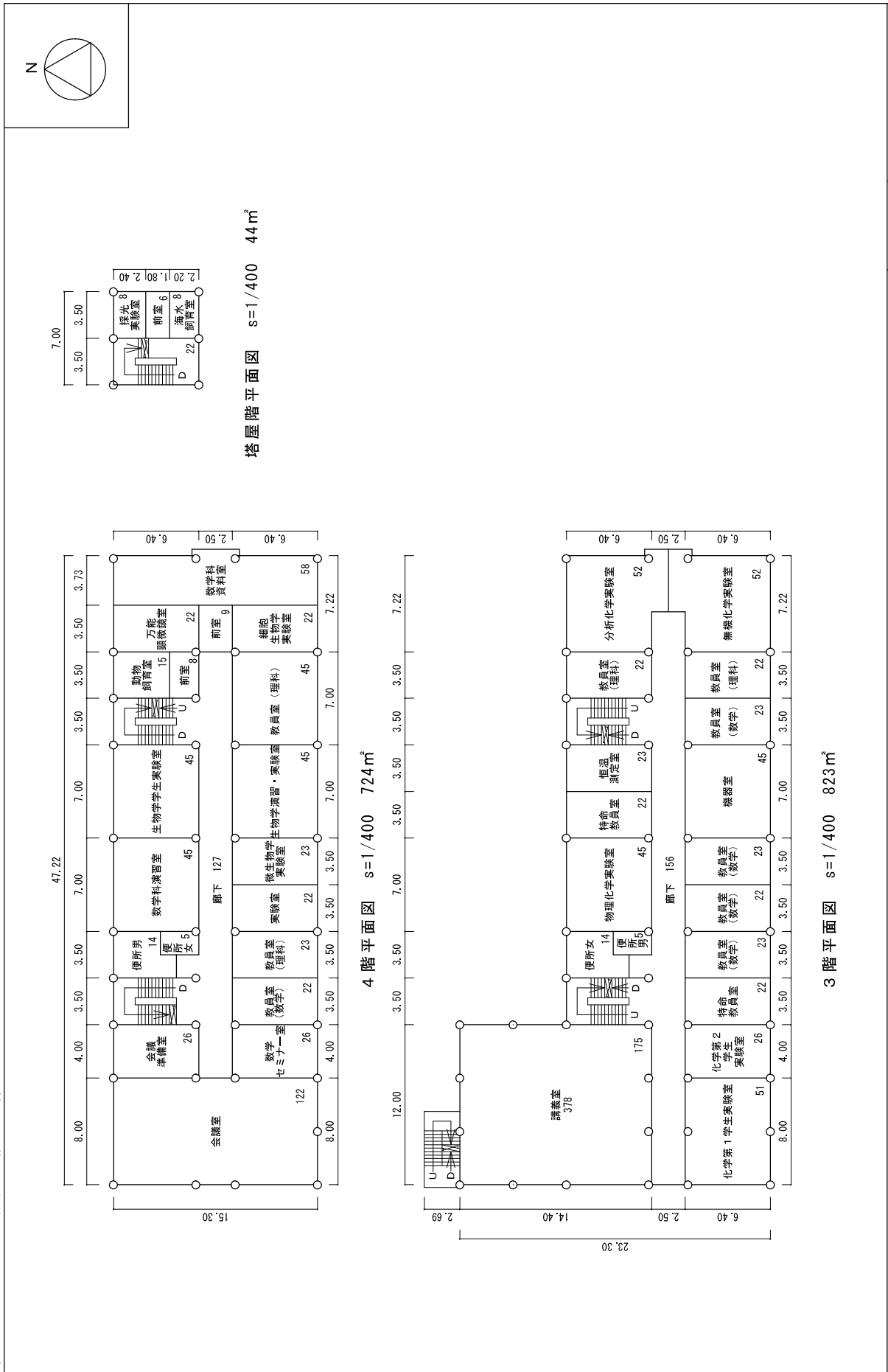
整理番号	3-0128-001-248
------	----------------

学校番号	学 校 名	团 地 番 号	团 地 名	棟 番 号
0128	岩 手 大 学	001	上 田	248

棟 別 平 面 図

文部科学省・計画課

国立大学法人等施設実態報告（様式3）

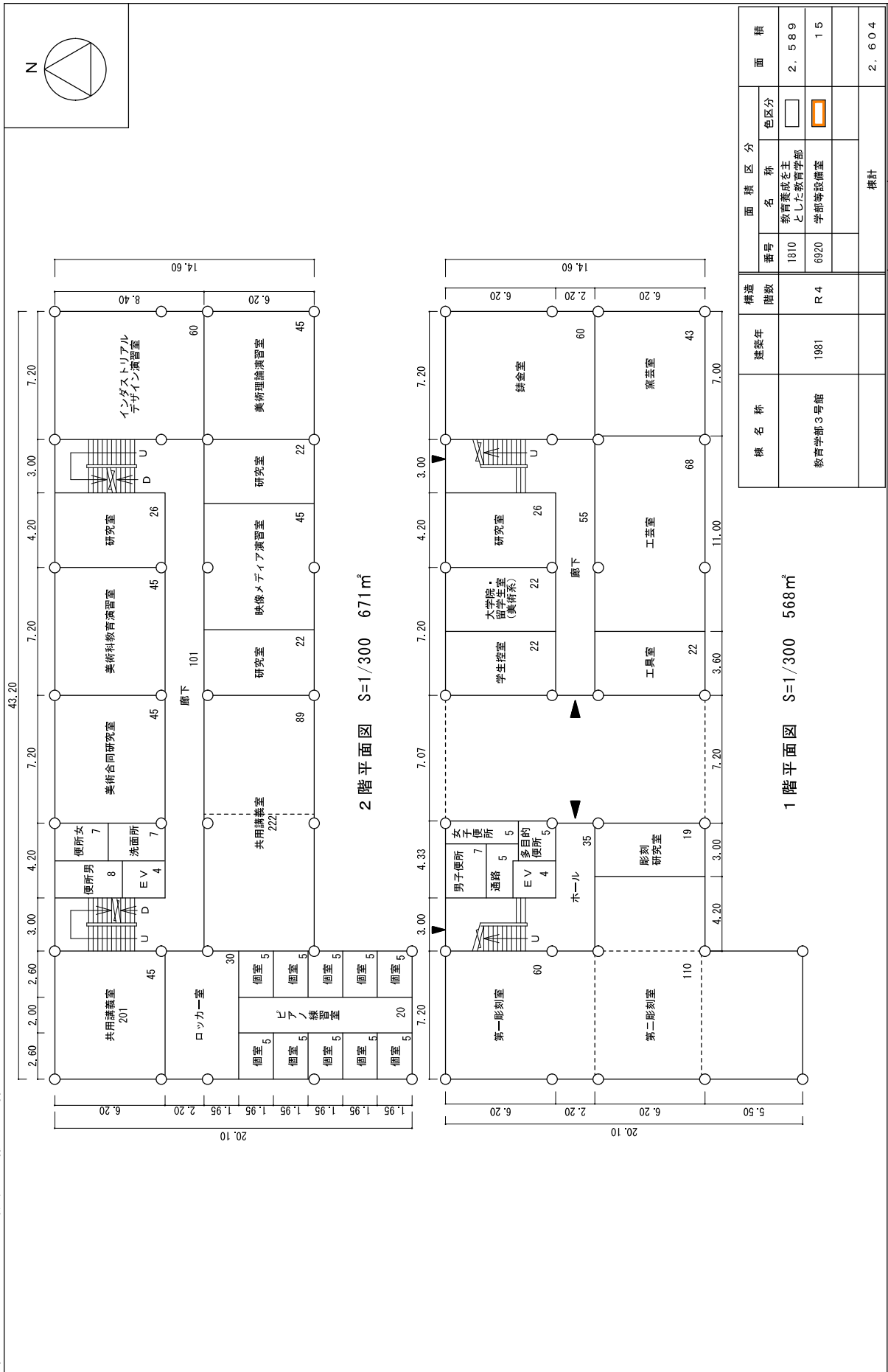


整理番号	3-0128-001-248
------	----------------

学校番号	校名	団地番号	団地名	棟番号
0128	岩手大学	001	上田	262

棟別平面図

国立大学法人等施設実態報告（様式3）



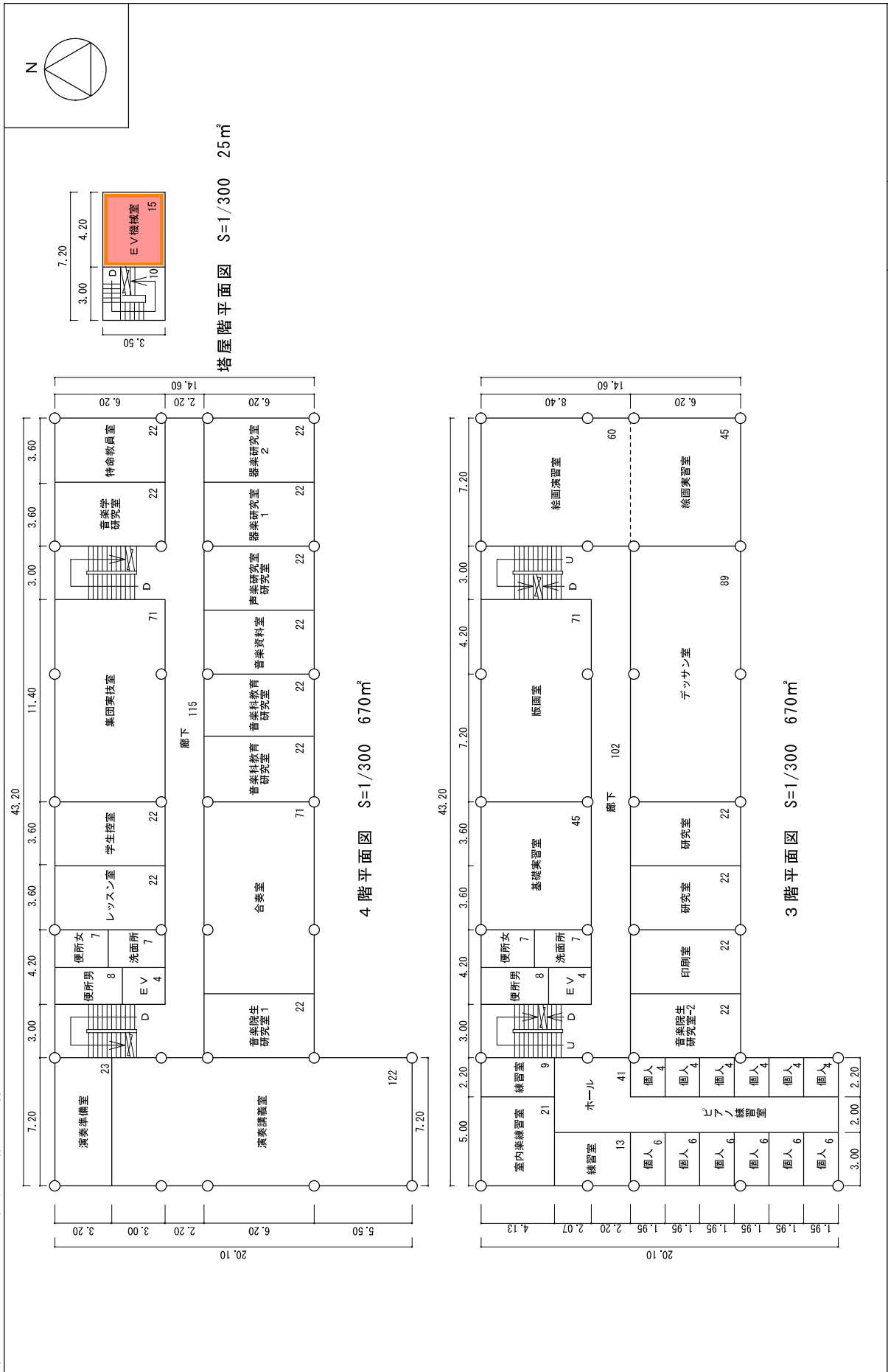
面	概	区	分	面積	
				番号	名称
1810	教育養成を主				2,589
6920	といた教育学部				15
	学部等設備室				
棟計					2,604

棟名称	建築年	構造階数
教育学部3号館	1981	R4
棟計		
整理番号	3-0128-001-262	

学校番号	学 校 名	団地番号	団地名	棟番号
0128	岩手大学	001	上田	262

棟 別 平 面 図

国立大学法人等施設実態報告（様式3）



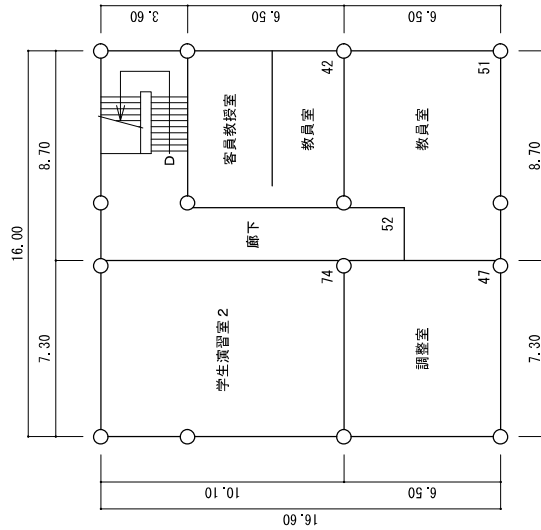
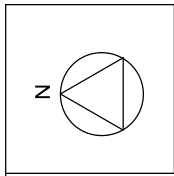
整理番号

3-0128-001-262

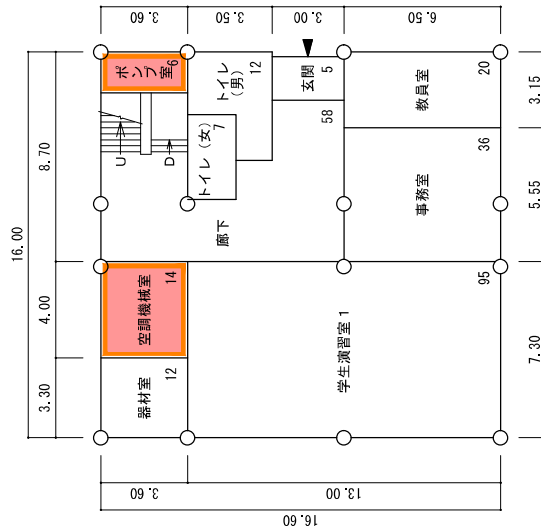
棟別平面図

学校番号	学 校 名	団地番号	団地名	棟番号
0128	岩手大学	001	上 田	249

国立大学法人等施設実態報告（様式3）



2階平面図 S=1/300 266㎡



1階平面図 S=1/300 265㎡

棟名称	建築年	構造階数	面積区分		面積
			名称	色区分	
教育実践総合センター	1979	R 2	番号	3601	511
			名称	教育実践研究指導センター	
			番号	6930	20
			名称	研究所等設備室	
棟計					531

整理番号 3-0128-001-249